



**КОМИТЕТ ИМУЩЕСТВЕННЫХ ОТНОШЕНИЙ
АДМИНИСТРАЦИИ ПЕРМСКОГО МУНИЦИПАЛЬНОГО РАЙОНА**

РЕШЕНИЕ

о размещении объектов № 684

Пермский край
Пермский район

11.08.2021

Комитет имущественных отношений администрации Пермского муниципального района разрешает Акционерному обществу «Газпром газораспределение Пермь» (ИНН 5902183841, ОГРН 1025900512670, почтовый адрес: 614000, г. Пермь, ул. Петропавловская, 43)

размещение объекта: «газопровод давлением до 1,2 Мпа, для размещения которого не требуется разрешение на строительство»


на землях государственная собственность на которые не разграничена

на срок 1 год с 11.08.2021г. по 10.08.2022г.

Местоположение: Пермский край, Пермский район, Кукуштанское с/п, п. Кукуштан, ул. Физкультурная, к дому 29А.

Приложение: схема предполагаемых к использованию земель или земельных участков.

Председатель комитета
имущественных отношений администрации
Пермского муниципального района


(подпись, печать)

Г.В. Мюресов



Схема предполагаемых к использованию земель или части земельного участка

Объект: Газопровод давлением до 1,2 Мпа включительно, для размещения которого не требуется разрешения на строительство

Местоположение: расположенным по адресу: Пермский край, Пермский муниципальный район,
Кукуштанское сельское поселение, п. Кукуштан,
ул. Физкультурная, к дому 29А

Площадь земель или части земельного участка, кв.м.: 2760

Категория земель: земли населенных пунктов

Вид разрешенного использования: -






Описание границ смежных землепользователей:

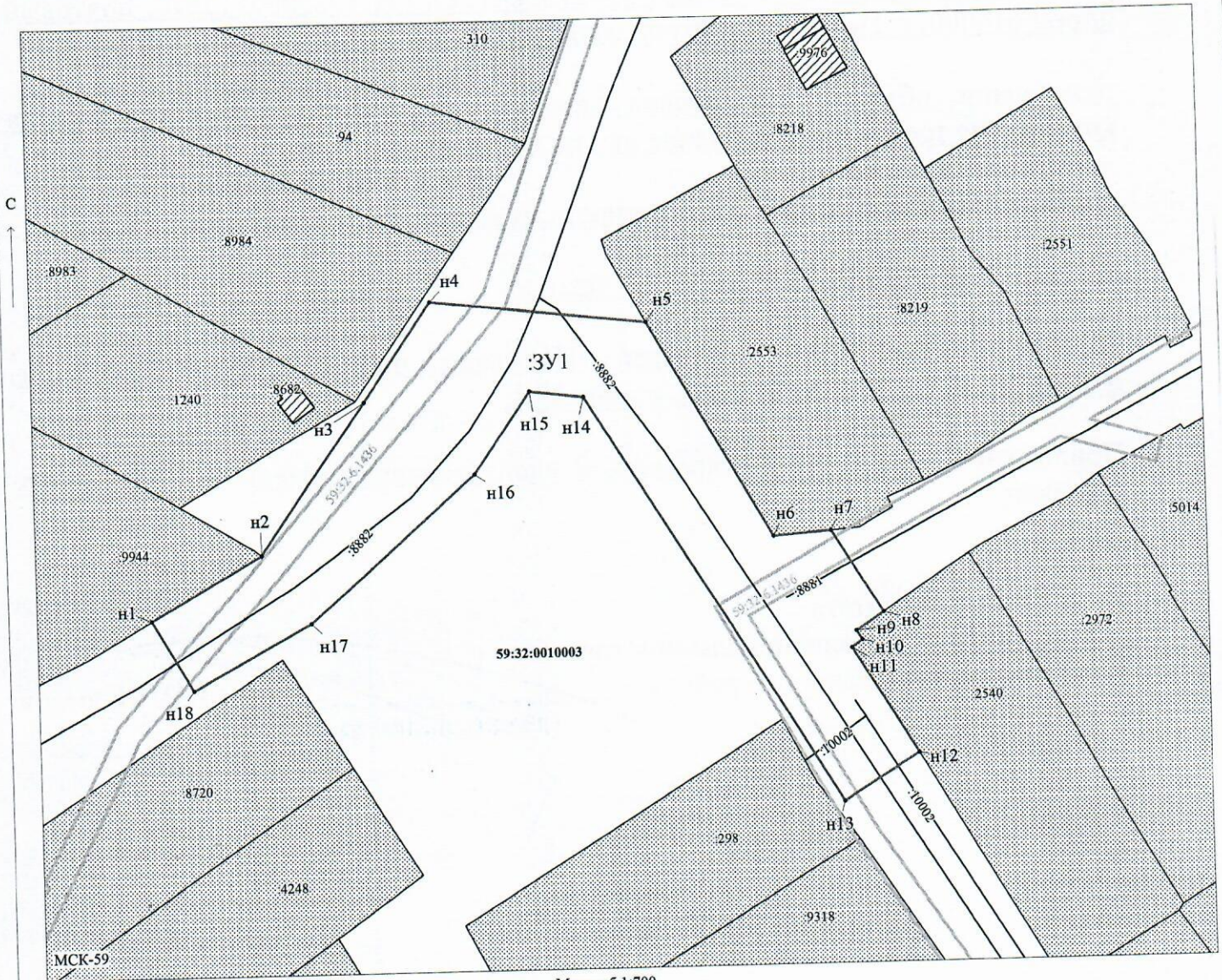
- От точки н1 до точки н2 - земельный участок с кадастровым номером 59:32:0010003:9944
- От точки н2 до точки н5 - земли общего пользования
- От точки н5 до точки н7 - земельный участок с кадастровым номером 59:32:0010003:2553
- От точки н7 до точки н8 - земли общего пользования
- От точки н8 до точки н12 - земельный участок с кадастровым номером 59:32:0010003:2540
- От точки н12 до точки н1 - земли общего пользования

Каталог координат, м

№ точки границы	X	Y
н1	477127.96	2244024.49
н2	477138.32	2244042.53
н3	477162.53	2244059.44
н4	477178.42	2244070.28
н5	477174.44	2244105.00
н6	477139.47	2244124.56
н7	477140.20	2244133.73
н8	477126.79	2244141.79
н9	477123.85	2244137.43
н10	477122.32	2244138.33
н11	477121.12	2244136.58
н12	477104.05	2244146.98
н13	477096.53	2244134.88
н14	477162.69	2244094.61
н15	477163.71	2244085.95
н16	477150.50	2244076.80
н17	477127.01	2244050.12
н18	477116.56	2244031.04
н1	477127.96	2244024.49

Условные обозначения:

-  - предполагаемый участок земель, на которых планируется размещение объекта
-  9944 - границы и номер земельного участка, сведения о которых внесены в ЕГРН
-  8682 - границы и номер объекта капитального строительства, сведения о которых внесены в ЕГРН
-  - граница кадастрового квартала
-  59:32:01003 - зоны с особыми условиями использования территории, сведения о которых внесены в ЕГРН
- :ЗУ1 - обозначение запрашиваемого земельного участка
- н1 - характерная точка границ земель или части земельного участка
- 59:32:0010003 - номер кадастрового квартала



Масштаб 1:700

Заявитель: _____

МП

(для юридических лиц
и индивидуальных предпринимателей)

/ Егошина И.В.

(подпись, расшифровка подписи)